



De snelste route van postcode 1521tx naar postcode 1969mn over 15,5 km in ongeveer 23 minuten.

Files op deze route? Sms **XBFTCS** naar **2692** (? 0,55 pob). Code is 1 maand geldig.

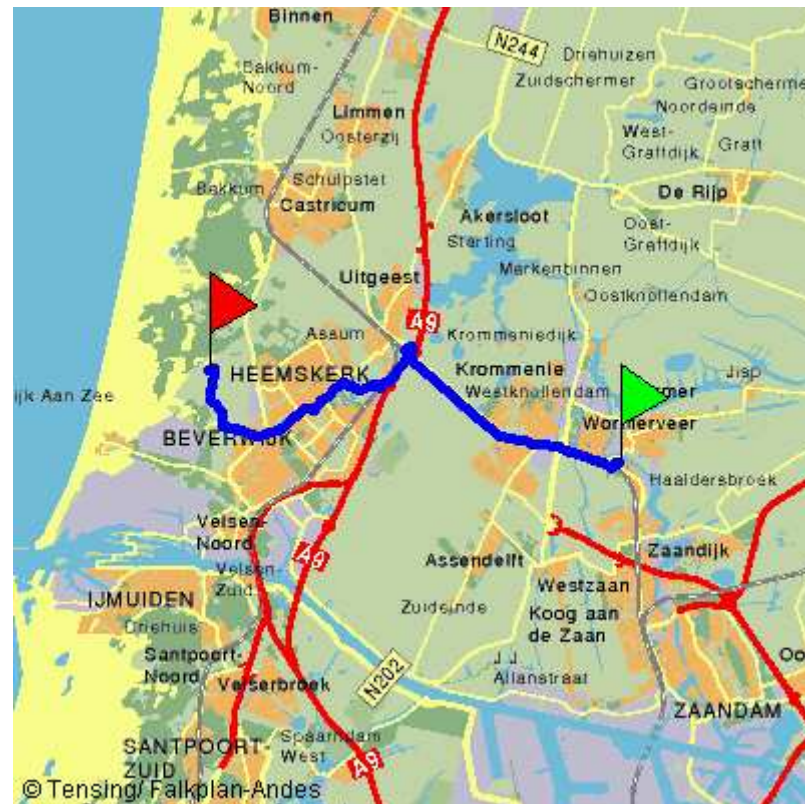
Wat wilt u printen?

- Kaart en routebeschrijving
 Alleen kaart
 Alleen routebeschrijving















Selecteer tekstgrootte:

- klein groot
 middel grootst

Print



| aanwijzing | weg | afstand | tijd | richting |
|------------------------------------|-----|---------|----------|----------|
| 0. Vertrek in zuidelijke richting | | 0 m | 00:00:00 | |

| | | | | | |
|-----|---|--|------|---------|----------------------------|
| 1. |  | Ga na 45 m rechtsaf de Amp?restraat op | | 44 m | 00:00:14 |
| 2. |  | Ga na 80 m linksaf de Edisonstraat op | | 121 m | 00:00:40 |
| 3. |  | Ga na 100 m rechtsaf de Wattstraat op | | 229 m | 00:01:15 |
| 4. |  | Ga na 45 m linksaf de Franklinstraat op | | 275 m | 00:01:30 |
| 5. |  | Ga na 60 m rechtsaf de Wandelweg (N203) op richting Wormerveer | N203 | 339 m | 00:01:51 Wormerveer |
| 6. |  | Rijd na 6.6 km de oprit van de A9 op (Castricum[afslag 10]) richting Amsterdam/Haarlem | A9 | 7,0 km | 00:08:55 Amsterdam/Haarlem |
| 7. |  | Neem na 1.2 km afslag Heemskerk[afslag 9] richting Heemskerk | | 8,2 km | 00:09:44 Heemskerk |
| 8. |  | Sla na 450 m rechtsaf richting Heemskerk | | 8,6 km | 00:10:20 Heemskerk |
| 9. |  | Neem na 0.6 km de eerste afslag op de rotonde (de Communicatieweg) | | 9,2 km | 00:11:06 |
| 10. |  | Ga na 0.6 km linksaf de Tolweg op | | 9,8 km | 00:11:49 |
| 11. |  | Ga na 3.8 km rechtsaf de Creutzberglaan op | | 13,6 km | 00:18:24 |
| 12. |  | Ga na 0.9 km rechtsaf de Cieweg op | | 14,5 km | 00:20:48 |
| 13. |  | Ga na 0.8 km linksaf de Oudendijk op | | 15,3 km | 00:23:06 |
| 14. |  | Na 150 m bent u gearriveerd (Oudendijk heemskerk,1969) | | 15,5 km | 00:23:32 |

ANWB Verkeersinformatielijn Nederland 0900 9622 € 0,50 p/min. Alleen vanuit Nederland. Dag en nacht. Actuele informatie over files in Nederland, inclusief trends (neemt file toe of af) en reistijden, tevens snelheidscontroles. Nu ook prognoses voor de komende spits en informatie over weer en openbaar vervoer.

• Reserveer uw camping via anwb.nl

Goede reis • ANWB

De ANWB kan geen aansprakelijkheid aanvaarden voor directe of indirecte gevolgen van eventuele onjuistheden binnen dit programma, zelfs niet wanneer de ANWB tussentijds op de hoogte is gesteld van deze onjuistheden en/of eventuele gevolgen daarvan.

© ANWB 2006 Aansprakelijkheid